






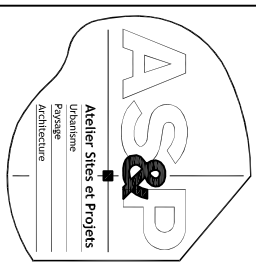
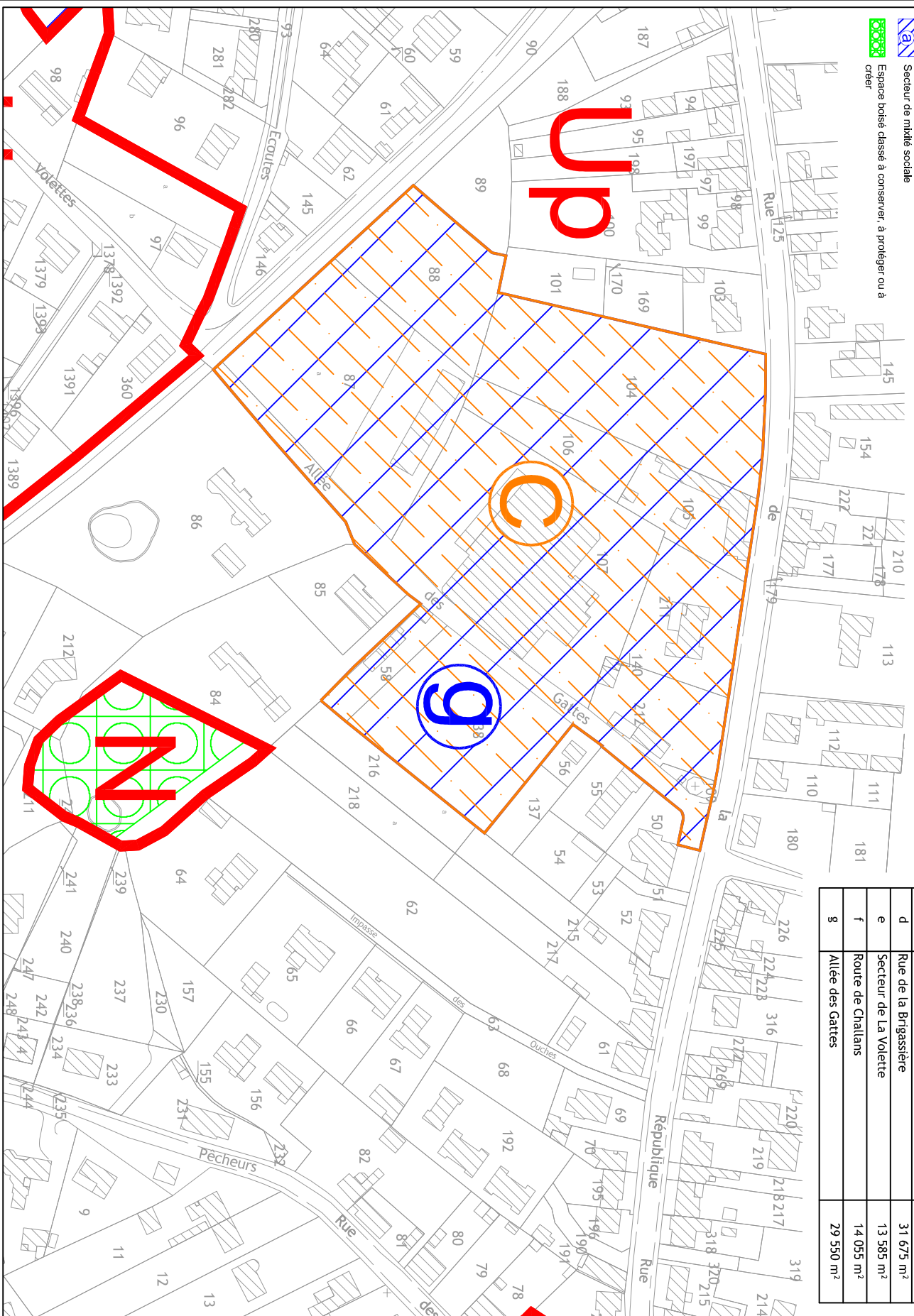
-  Limites de zones, de secteurs et de sous-secteurs réglementaires
-  Appellation de zones, de secteurs et de sous-secteurs réglementaires
-  Orientation d'Aménagement et de Programmation (OAP)
-  Secteur de mixité sociale
-  Espace boisé classé à conserver, à protéger ou à créer

**Liste des orientations d'aménagement et de programmation (OAP)**

Numéro	Désignation	Surface	Vocation
A	Route de Challans	14 055 m <sup>2</sup>	habitat
B	Square de l'Octroi	7 434 m <sup>2</sup>	habitat
C	Allée des Gattes	29 550 m <sup>2</sup>	habitat

**Liste des secteurs de mixité sociale au titre de l'article L. 123-1-5 (alinéa II-4) du Code de l'Urbanisme**

Numéro	Désignation	Surface
a	Rue de l'Aumônerie	28 193 m <sup>2</sup>
b	Impasse des Mésanges	12 813 m <sup>2</sup>
c	Rue de la Vie	27 947 m <sup>2</sup>
d	Rue de la Bragassière	31 675 m <sup>2</sup>
e	Secteur de La Voilette	13 585 m <sup>2</sup>
f	Route de Challans	14 055 m <sup>2</sup>
g	Allée des Gattes	29 550 m <sup>2</sup>



**COMMUNE DE COMMEQUIERS**  
 Modification n° 6  
 du Plan Local  
 d'Urbanisme

**Dossier  
 d'approbation**  
 Règlement graphique

A4 - 1/2000e  
 Mars 2020